
Lūžių kalnų dviračių parkas



Parengė Augustas Urbonas

Vilnius, 2025

Kalnų dviračių parkai Lietuvoje sparčiai populiarėja, tačiau daugiausia iniciatyvos šioje srityje rodo ne didieji miestai, o mažieji miestai ir miesteliai. Tokios vietovės kaip Jonava, Tauragė ar Šilalė jau pasistatė modernias trasas, o visai neseniai paskelbta apie didžiausio Lietuvoje kalnų dviračių parko statybas Kretingoje. Tai rodo, kad regionuose šis sportas atranda tvirtą vietą, o dviračių parkai tampa naujais traukos centrais, skatinančiais sveiką gyvenimo būdą, turizmą bei bendruomeniškumą.

Vilniuje šiuo metu veikia tik vienintelė tokio tipo vieta – Saulėtekio įgūdžių parkas. Nors šis kompaktiškas projektas sulaukė didžiulio populiarumo ir įrodo, kad poreikis tokiai infrastruktūrai sostinėje yra didelis, jo lokacija riboja prieinamumą – daugeliui vaikų ir jaunimo iš kitų miesto rajonų parką pasiekti sudėtinga.



Dėl šios priežasties būtų prasminga įrengti alternatyvą kitame sostinės mikrorajone. Viena tinkamiausių vietų tam – Lūžių parkas Viršuliškėse. Dar 2020 metais diskutuota, kaip šią teritoriją būtų galima praturtinti naujomis veiklomis, ir kalnų dviračių parkas puikiai atlieptų to meto planus: trasa organiškai įsiliėtų į esamą reljefą, derėtų su želdynais, skatintų aktyvų laisvalaikį bei savo unikalumu papildytų jau esamas parko funkcijas.






Planuojamas parkas galėtų turėti kelias aiškiai išskirtas zonas:

- Starto aikštelę su suoliukais ir minimalią lankytojų infrastruktūrą, kurioje būtų galima pasirušti trasoms.
- Pradedančiųjų trasą su smėlio ir medžio elementais bei lengvais viražais – idealią vaikams ir pirmuosius žingsnius kalnų dviračių sporte žengiantiems žmonėms.
- Miško trasą pažengusiems lankytojams – su vidutinio sudėtingumo viražais, šuoliukais ir elementais, leidžiančiais lavinti balansą bei techniką.
- Šuolių trasą, skirtą tiems, kurie nori išbandyti triukus ore, tobulinti koordinaciją ir įgūdžius.

Toks projektas būtų ne tik sportinė erdvė, bet ir socialinis centras – vieta, kur galėtų burtis bendruomenė, vykti dviračių pamokos, varžybos ar renginiai. Tai sustiprintų parko vaidmenį mikrorajone, skatintų jaunimą rinktis aktyvesnes laisvalaikio formas bei prisidėtų prie sporto turizmo plėtros sostinėje.

Galbūt toks projektas Lūžių parke galėtų tapti pirmuoju žingsniu į platesnę viziją – mažų, bet kokybiškų kalnų dviračių parkų tinklą Vilniuje, užtikrinantį, kad kiekviename rajone atsirastų erdvė aktyviai judėti, mokytis ir augti kartu su bendraminčiais.



- Sutartinis žymėjimas:
-  Teritorijos riba
 -  Starto aikštelė
 -  Pradedančiųjų trasa (apie 160m)
 -  Miško tako trasa (apie 340m)
 -  Šuolių trasa (apie 50m)

Pastaba:
 Trasų siluetai preliminarūs ir turi būti tikslinami atsižvelgiant į reljėvą ir želdynus.



Objekto vieta



Tauragės kalnų dviračių parkas (nuotraukų autorius "Velosolutions Lietuva")



Dviračių akademijos įgūdžių parkas, Saulėtekis, Vilnius (nuotraukų autorius "Dviračių akademija")



Šilalės kalnų dviračių parkas (nuotraukų autorius "Šilalės cycling team")